









# 富士山

テープタイトル	撮影年月日	内容	テープNO	VTRランク
<b>富士山①</b> 	2003年4月6日	地上撮影 天気:快晴 0'00"~芝川町 映像は手前に菜の花畑、 後方に富士山(積雪有) 3'32"~桜と富士山(芝川町興徳寺) 9'49"~富士山スカイラインから観る富士山 かなり積雪有り。真白い富士山 斜面の雪煙 頂上の雪煙 針葉樹と富士山 16'00"~沼津市原の海岸 松林越しの富士山 海・海岸堤防の遊歩道 松林 富士山 25'00"~終了	NA1505120004	C
<b>富士山②</b> 	2003年4月6日	地上撮影 天気:快晴 西富士からの撮影 早朝なので薄明かり(映像暗い) 0'00"~草原と富士山 4'45"~富士山のシルエット 雪煙 夜明け前 18'45"~富士山と日の出 カメラ保護のため映像に黒いフィルター をかけて撮影 (映像は黒い富士山と輝く太陽) 24'24"~草原と雪山 雪山の名前は不明 日の出後に撮影 26'17"~田貫湖と富士山 湖の正面に富士山 日の出後に撮影 28'50"~終了	NA1505120003	C



<p><b>富士山③</b></p> 	<p>2005年1月7日</p>	<p>地上撮影(静岡市葵区瀬名)天気快晴  0'00"~富士山 五合目まで積雪あり  0'58"~清水区全景  4'29"~日本平全景  5'49"~葵区、駿河区全景(谷津山・遠方に  高草山) 市内のビル群  8'10"~富士山  10'25"~清水区~静岡葵区までのパーン  12'00"~終了</p>	<p>NA1504150003</p>	<p>C</p>
<p><b>富士山④</b></p> 	<p>2007年5月23日  2007年8月1日</p>	<p>御殿場市乙女峠から  御殿場市街(乙女峠から)  富士山と御殿場市街  夕焼けの富士山(御殿場市内 印野)  富士山5合目 各市街  富士山5合目 頂上  頂上上り</p>	<p>NA20091027002</p>	<p>C</p>



<p><b>富士山⑤</b></p> 	<p>2007年8月1日</p>	<p>0' 00"～頂上の裏  0' 30"～山頂の様子①  2' 32"～山頂の様子②  4' 12"～山頂浅間神社  15' 35"～9合目～宝永山登山客  21' 20"～太陽と登山客  21' 45"～雲海①  23' 20"～雲海②</p>	<p>NA20091027003</p>	<p>C</p>
<p><b>富士山⑥</b></p> 	<p>2007年8月1日  2007年8月2日    2007年9月21日  2007年10月16日  2007年10月28日</p>	<p>0' 00"～9合目山荘の様子(夜景・日)  4' 40"～9合目山荘の様子 朝の様子  9' 17"～高山植物 雪どけ水 残雪    15' 35"～伊豆中央道 三島市狩野川より  20' 05"～富士宮からの富士山  23' 45"～沼津市内浦からの富士山</p>	<p>NA20091027004</p>	<p>C</p>

<p><b>富士山⑦</b></p> 	<p>2007年10月25日</p>	<p>御殿場市内太郎坊から(宝永火口、頂上)          6' 30"~ロング          7' 15"~須走口5合目から          8' 00"~宝永火口          13' 11"~青空ロング          14' 15"~地層と富士山          19' 55"~雲と富士山          23' 30"~富士山のグランドキャニオン          29' 05"~紅葉</p>	<p>NA20091027005</p>	<p>C</p>
<p><b>富士山⑩</b></p> 	<p>2008年9月5日</p>	<p>天気快晴(メディアプレーン素材)          ~2' 50"ふもとから富士山を望む          富士山を中心に広い映像          ~2' 50"ふもとから富士山を望む          ~7' 15"富士山宝永山、宝永火口(山頂入れ込み)          ~7' 18"澄んだ池 水草(忍町八海か?)          地面は確認できず          ~15' 25"富士山 左稜線 夕方 雪煙          稜線に太陽          ~17' 17"手前に湖(河口湖か?地名確認できず)          ~25' 00"END</p>	<p>NA20081014004</p>	<p>C</p>

<p>富士山⑪</p> 	<p>2008年8月10日</p>	<p>富士山八合目フィラー  1° 38' 09"～富士山八合目登山道  登山客の賑わい  1° 43' 24"～山小屋  2° 03' 55"～2° 16' 34"  日の出(雲海に昇る太陽)  左半分岩盤のシルエット  小屋から日の出を見る登山客  八合目から撮影に入るので富士山全体と対の  日の出という映像ではない  ※注意 診療所の患者は使用しないこと</p>	<p>NA20081010008</p>	<p>C</p>
<p>富士山⑫</p> 	<p>2008年8月10日</p>	<p>初冠雪  富士山観測史上"初冠雪"を記録  0' 20"～初冠雪 稜線をパーン 登山者  2' 54"～稜線を山頂に沿ってパーン 稜線と雲海  パーンダウンして裾野  残雪のアップ  5' 50"～登山客 岩肌に残る初雪  ～6' 40"</p>	<p>NA20081010007</p>	<p>C</p>



<p><b>富士山⑬</b></p> 	<p>2008年8月9日</p>	<p>ファイラー集          富士山観測史上          最も早い初冠雪を記録          0' 00"～下山する登山客(カメラ位置は登山道)          登山者のグループショット 稜線 日の出          雲海から昇る太陽          3' 45"～富士山山頂の火口パーン          岩肌に残る初雪 元の富士山測候所          登山客往来          13' 17"～あられ?ひょう?の降雪 登山者          ～18' 00"まで</p>	<p>NA20081010006</p>	<p>C</p>
<p><b>富士山⑭</b></p> 	<p>2009年11月3日</p>	<p>地上撮影(御殿場市) 天気 快晴          撮影場所は同一地点          1' 15"～富士山 各カット          御殿場市街地          7' 14"～終了</p>	<p>GA20091106002</p>	<p>C</p>


<p><b>富士山⑮</b></p> 	<p>2010年1月14日</p>	<p>0' 00" ~ 水ヶ塚公園・木についた霧氷(着氷) 着氷の寄り引きズームなど(青空)</p> <p>13' 19" ~ 富士山絡め(頂上部には雲流れ) 宝永火口・宝永山など</p> <p>20' 00"まで</p>	<p>NA20100115002</p>	<p>C</p>
<p><b>富士山⑯</b></p> 	<p>2009年11月8日</p>	<p>0' 00" ~ 芝川町細野 (現富士宮市芝川町)桜峠から 芝川町の田畑と住宅と富士山</p> <p>4' 40" ~ 青空から富士山など</p> <p>8' 00"まで</p>	<p>NA20091209003</p>	<p>C</p>

<p><b>富士山⑰</b></p> 	2006年11月29日	00:00～(旧芝川町側から) 雲の流れ等を早回し 01:50～ 夕焼けの富士山  05:40まで	NA20080130006	C
<p><b>富士山⑱</b></p> 	2005年5月5日	0:00～芽を吹く木+富士山 05:30～12:07使用不可  12:07～ 雪解け水、雪と水の流れ 25:36まで	HA17020700003	C



<p>朝霧高原・ススキ 三保の松原</p> 	<p>2008年10月25日 2008年11月5日 2009年3月16日</p>	<p>00:00～(AM6～8時撮影・くもり) 朝霧高原のススキ・富士山 04:36～(AM9時頃・晴れ) 朝霧高原のススキ・富士山 08:17～(AM11時頃)  朝霧高原周辺  09:50～ 三保の松原・松の映像、神社等</p>	<p>NA2010042001</p>	<p>C</p>
<p>桜と富士山①</p> 	<p>2009年4月3日</p>	<p>富士 松岡 雁公園 久沢 潤井川 晴れ 0'00"～遠景に雪の積もった富士山から パーンにして満開の桜 桜と富士山の各種カット 桜並木 桜アップ 19'45"～富士市久沢 潤井川 潤川前方向に富士山 川沿いの桜 ～30'00"桜並木と潤川と富士山</p>	<p>NA20090605001</p>	<p>C</p>



<p><b>桜と富士山②</b></p> 	<p>2008年4月15日</p>	<p>田貫湖畔から見る富士 0' 00"～富士山とサクラ (大沢崩れの正面位置) 田貫湖+サクラ+富士山 など サクラアップ等(若干の風あり) 9' 30"程度まで</p>	<p>BB201003300044</p>	
<p><b>三保の松原と富士山</b></p> 	<p>2009年3月21日</p>	<p>三保海岸 観光客 松 天気→晴れ 15' 02"～三保海岸、三保松原越しに 雪の積もった富士山 17' 00"～三保松原と富士山(海いれず) 19' 30"～駿河湾と漁船 ～45' 45"松原(グループショット等各種カット) 遊歩道入れ込み 海 松原 富士山 38' 00"～三保松原と海外と観光客 ～45' 00"</p>	<p>NA20090406005</p>	<p>C</p>



<p>富士山頂公衆トイレ</p> 	2007年8月1日	富士山10合目山頂 0'30"～外観 ～内観 富士山頂公衆トイレ トイレの外観 パネル し尿処理方法の説明 ①バイオトイレの処理 ②燃焼トイレの処理 使用時の募金箱 トイレ内部	NA20070821001	C
--	-----------	---	---------------	---



# 南アルプス

テープタイトル	撮影年月日	内容	テープNO	VTRランク
<p>南アルプス①</p> 	2004年8月9日	場所:南アルプス/千枚岳から悪沢岳へ 天気:晴れ 樫島ロッジ(出発) 蝶々 こまどりの池 自然の木々	NA15111000008	C
<p>南アルプス②</p> 	2004年8月8日	天候:雨 0' 00"~登山 6' 30"~千枚小屋に到着 7' 50"~南アルプス千枚小屋の看板 天候:晴れ 9' 50"~南アルプス山並み越しに富士山 FIXズームイン ズームアウト 山小屋内の雑観 雲海に浮かぶ富士山 裾野から頂上まではっきり撮影されてる ~25' 40"	NA15111000007	C


<p>南アルプス③</p> 	<p>2004年8月10日 天気:晴れ  0' 30"~千枚小屋出発  2' 43"~朝焼けの富士山(夜明前)  南アルプスの山々(朝の様子)  日の出、朝霧にぬれる木々  山々のフィラー  24' 09"~千枚岳頂上到着  (標高2880Mの立て札あり)</p>	<p>NA1511100009</p>	<p>C</p>
<p>南アルプス④</p> 	<p>2004年8月10日 天気 晴れ  千枚岳~荒川小屋へ(大聖流平付近トラバース)  山フィラー  高山植物  南アルプスから雲海に浮かぶ富士山を望む  丸山通過~30' 00"  悪沢岳頂上  5' 30"~高山植物  6' 30"~悪沢岳から中岳を目指して出発  11' 30"~ガスに覆われる  25' 49"~中岳避難小屋  26' 58"~荒川中岳頂上  標識 標高3083M  ~33' 30"</p>	<p>NA1511100010</p>	<p>C</p>

<p>南アルプス⑥</p> 	<p>2004年8月9日</p>	<p>天気 曇り ガスる          荒川中岳から荒川小屋への行程          0' 30"～花畑と高山植物          16' 50"～ガスる。お花畑と高山植物          24' 50"～荒川小屋 自炊する登山客インタビュー</p>	<p>NA15111000012</p>	<p>C</p>
<p>南アルプス⑦</p> 	<p>2004年8月9日          2004年8月10日</p>	<p>場所:南アルプス/中岳から荒川小屋へ          荒川後半          室内の様子、夕食          12' 22"～荒川小屋朝の様子、朝食          15' 30"～南アルプスの湧き水          赤石岳に向けて出発          21' 17"～南アルプスの山稜登山道を登る登山者          ～31' 43"</p>	<p>NA15111000013</p>	<p>C</p>



<p>南アルプス⑧</p> 	<p>2004年8月10日</p>	<p>天気:晴れ  荒川小屋～荒川岳～赤石トラバース  0' 00"～南アルプス稜線より撮影  登山風景  8' 22"～標識あり  左矢印 赤石 大沢岳  右矢印 荒川岳 三伏岳  11' 30"～赤石小屋まで後3時間半の行程  12' 32"～荒川岳を望む  ～32' 00"</p>	<p>NA16072500002</p>	<p>C</p>
<p>南アルプス⑨</p> 	<p>2004年8月10日</p>	<p>天気:晴れ  小赤石岳から赤石岳山頂への行程  3' 20"～小赤石岳山頂  標高3081Mの標識  天気 ガスる  9' 00"～雷鳥 つがり ガレ場 ハイマツ帯   14' 30"～屋根を行く  24' 30"～天気 ガスる  赤石岳山頂に到着  27' 10"～と29' 04" 赤石岳山頂  標高3120Mの標識  ～29' 20" END</p>	<p>NA16072500003</p>	<p>C</p>



<p>南アルプス⑩</p> 	<p>2004年8月10日</p>	<p>天気:快晴 赤石岳山頂  0' 30"~雷鳥の子供連れ  4' 45"~赤石岳避難小屋内部  10' 30"~夜明けの山頂と登山者  21' 54"~日の出  赤石岳から周辺の山を望む  ~32' 00" END</p>	<p>NA16072500004</p>	<p>C</p>
<p>南アルプス⑪</p> 	<p>2004年8月11日</p>	<p>0' 30"~赤石岳朝のフィラー  周辺の山々 パノラマ  4' 40"~赤石岳頂上 3120M標識込み  8' 00"~頂上にて他の登山者インタビュー  16' 40"~湧き水 高山植物  32' 30"~END</p>	<p>NA16072500005</p>	<p>C</p>





<p>南アルプス⑫</p> 	2004年8月11日	天気:快晴 30' 30"~高山植物 南アルプス各山の頂上 10' 00"~三ヶ月 パーンばらし 朝焼けに映える南アルプス 27' 00"~END	NA16072500006	C
---	------------	---	---------------	---

# 大井川鐵道

テープタイトル	撮影年月日	内容	テープNO	VTRランク
<p data-bbox="226 387 465 451">大井川鐵道・井川線 あぶとライン①</p> 	2005年5月14日	<p data-bbox="1028 387 1554 603">榛原郡本川根町/静岡市葵区井川 天気:曇り (井川線千頭から井川駅まで) ※日本で唯一のアプト式鐵道 0' 40"~プレート「奥大井県立自然公園」 2' 49"~SLからZB千頭駅構内 4' 07"~乗車風景 アプト列車発車 アプトいちしろ駅</p> <p data-bbox="1028 691 1285 722">アプト式レールの構造</p>	NA1505240002	C
<p data-bbox="226 810 465 874">大井川鐵道・井川線 あぶとライン②</p> 	2005年5月14日	<p data-bbox="1028 810 1603 1054">榛原郡本川根町・川根両国・沢間・奥泉・長島ダム 天気:曇り 日本で唯一のアプト式鐵道 列車の走行 (井川線千頭から井川駅まで) 2' 56"~川根両国吊り橋付近を走る列車 4' 20"~沢間の茶畑を走る列車 5' 59"~奥泉・トンネルの中を走る列車 (列車前面から撮影)</p>	NA1505240003	C



<p>大井川鐵道・井川線 あぶとライン③</p> 	<p>2005年5月14日</p>	<p>榛原郡本川根町・奥大井湖上駅 天気:曇り 日本で唯一のアプト式鉄道 (井川線千頭から井川駅まで) 4' 00"~湖上駅俯瞰 大LONG 10' 16"~レインボーブリッジを走る列車 11' 30"~レインボーブリッジを走る列車 俯瞰受け</p>	<p>NA15052400004</p>	<p>C</p>
<p>大井川鐵道・井川線 あぶとライン④</p> 	<p>2005年5月16日 2005年5月17日</p>	<p>榛原郡本川根町・関の沢鉄橋・井川駅 天気:晴れ 日本で唯一のアプト式鉄道 (井川線千頭から井川駅まで) 2' 24"~関の沢 大LONGから鉄橋上を走る 列車へ ZOOM 3' 26"~樹林帯を走る列車 5' 07"~井川駅構内 井川行列車発車LONG</p>	<p>NA15052400005</p>	<p>C</p>

<p><b>大井川鐵道・井川線 あぶとライン⑤</b></p> 	<p>2005年5月20日</p> <p>2005年4月17日</p>	<p>榛原郡本川根町・千頭～井川 天気:曇り 日本で唯一のアプト式鐵道 (井川線千頭から井川駅まで) 0' 24"～列車運転手 1' 45"26～走り 主観移動 2' 21"17～川根兩國の吊り橋 3' 37"20～大井川・寸又峽合流点 3' 55"25～大井川の流れ 4' 54"19～泉大橋(高さ70m) 5' 31"23～泉大橋ZB 6' 19"24～アプト登り 8' 02"11～アプト登り大LONG 9' 13"00～長島ダム全景 10' 50"～奥大井湖上 12' 33"～関の沢鉄橋上 高さ100m 13' 23"～大井川の流れ 15' 14"～奥泉ダム 16' 07"～井川ダム 16' 39"30～井川駅入線 天気:晴れ 川根町・中川根町 13' 35"～鉄橋下から 13' 50"～CB</p>	<p>NA15052400006</p>	<p>C</p>
<p><b>大井川鐵道 蒸気機關車・SL①</b></p> 	<p>2005年4月5日 ～8日</p>	<p>天気:晴れ 金谷町 中川根町 0' 35"～菜の花A 1' 49"～菜の花B 3' 17"～湯日川鉄橋を通過するSL 3' 29"～菜の花と蜂A 4' 23"～菜の花と蜂B 5' 23"～菜の花と蜂A 5' 40"～CB 6' 51"～山桜とSL走り 7' 00"～CB 7' 52"～山桜と鉄橋 8' 48"～山桜GS A 10' 10"～山桜GS B 11' 14"～山桜GS UP</p>	<p>NA15042800004</p>	<p>C</p>

<p><b>大井川鐵道</b> <b>蒸気機関車・SL②</b></p> 	<p>2005年4月7日</p> <p>2005年4月13日</p> <p>2005年4月17日</p> <p>2005年4月17日</p>	<p>天気:曇り 川根町・中川根町 4' 40"~SL走り正面受け 4' 50"~CB</p> <p>天気:曇り 川根町・中川根町 6' 15"~トンネル出口 7' 25"~トンネル入り口 8' 09"~CB</p> <p>天気:晴れ 川根町・中川根町 10' 20"~大LONG</p> <p>天気:晴れ 川根町・中川根町 13' 35"~鉄橋下から 13' 50"~CB</p>	<p>NA15042800005</p>	<p>C</p>
<p><b>大井川鐵道</b> <b>蒸気機関車・SL③</b></p> 	<p>2005年4月16日</p>	<p>天気:晴れ 川根町・中川根町 3' 32"~C11の走り 3' 40"~CB 4' 03"~NG 4' 49"~NG 7' 49"~C10の走り</p>	<p>NA15042800006</p>	<p>B</p>



<p>大井川鐵道 蒸気機関車・SL④</p> 	<p>2005年4月19日</p>	<p>天気:晴れ 川根町・中川根町  1° 02' 06"~朝の機関区  1° 35' 27"~C11プレートUP  2° 32' 23"~C10 FULL  3° 17' 24"~石炭  5° 09' 15"~釜焚き作業  5° 27' 05"~石炭供給作業  5° 52' 05"~釜の中 UP  6° 36' 23"~釜焚き作業 LONG  7° 03' 19"~蒸気圧力系UP  10° 22' 10"~SL機関区出庫  12° 07' 17"~左車窓走り(居林付近)  13° 28' 24"~右車窓走り(横郷付近)  16° 05' 03"~右車窓走り  笹間渡鉄橋~笹間川  17° 44' 00"~左車窓走り(塩郷付近)  19° 40' 00"~左車窓走り(上長尾付近)</p>	<p>NA15042800007</p>	<p>C</p>
<p>大井川鐵道 蒸気機関車・SL⑤</p> 	<p>2005年4月22日  2005年4月24日</p>	<p>天気:晴れ 金谷町・中川根町  1° 10' 04"~SLトンネル受け  2° 05' 18"~茶畑 LONG  2° 59' 15"~茶畑 GS  3° 56' 17"~茶畑 UP  4° 57' 13"~茶畑・SL送り込み  5° 03' 27"~CB  6° 10' 03"~茶畑 LONG  7° 48' 00"~茶畑からの俯瞰  SL~ZB  大井川・茶畑大LONG</p>	<p>NA15042800008</p>	<p>C</p>


<p><b>大井川鐵道①</b></p> 	<p>2010年4月13日</p>	<p>00:00～ 新金谷駅 外観・時刻表など 近鉄車両                  06:00まで                  (リポートなどのため使用不可)                  09:54～ 手売キップなど                  新金谷駅の雑感                  12:35～ 車内・車窓(リポで使用不可部分あり)                  29:19～ 川根温泉笹間渡駅舎</p>	<p>NA20100421004</p>	
<p><b>大井川鐵道②</b></p> 	<p>2010年4月13日</p>	<p>00:00～                  近鉄車両 車窓からの映像 笹間渡～                  07:45～ 田野口駅舎                  13:20～ 駅に車両入り                  ホーム・駅舎・線路など                  21:00～ (南海?)車両入り(田野口)                  21:24まで</p>	<p>NA20100421005</p>	

<p><b>大井川鐵道③</b></p> 	<p>2010年4月13日</p>	<p>00:00～リポート多使用不可多し  22:25～  アプトいちしろ駅  車両連結作業  24:46～  アプト走り車窓  28:45まで</p>	<p>NA20100421006</p>	
<p><b>大井川鐵道④</b></p> 	<p>2010年4月13日</p>	<p>00:00～  アプト走り リポ込みで不可部分多し  09:25～ 奥大井湖上駅  アプト列車 走り 駅到着  11:03～ 千頭駅外観  12:15～ SL(C11-227)到着  観光一般客多数<b>使用注意</b>  17:20～ 三ツ星天文台</p>	<p>NA20100421007</p>	







<p><b>大井川鐵道⑤</b></p> 	<p>2010年4月14日</p>	<p>※ 食べ系で使用不可部分多し</p> <p>07:37~09:00 京阪電車</p> <p>23:45~27:30 川根温泉笹間渡駅 駅舎</p>	<p>NA20100421008</p>	
<p><b>大井川鐵道 蒸気機関車・SL</b></p> <p style="text-align: right;"><b>前面展望①</b></p> 	<p>2008年10月撮影</p>	<p>静岡朝日テレビ制作のDVD 「大井川鐵道SL急行かわね路号」に 使用されている映像です。 使用ご希望の方はご相談ください。</p>		<p style="text-align: center;">特別</p>



<p>大井川鐵道 蒸気機関車・SL</p> <p style="text-align: right;">前面展望②</p> 	<p>2008年10月撮影</p>	<p>静岡朝日テレビ制作のDVD 「大井川鐵道SL急行かわね路号」に 使用されている映像です。 使用ご希望の方はご相談ください。</p>		<p style="text-align: center;">特別</p>
<p>大井川鐵道 蒸気機関車・SL</p> <p style="text-align: right;">前面展望③</p> 	<p>2008年10月撮影</p>	<p>静岡朝日テレビ制作のDVD 「大井川鐵道SL急行かわね路号」に 使用されている映像です。 使用ご希望の方はご相談ください。</p>		<p style="text-align: center;">特別</p>

<p><b>大井川鐵道 蒸気機関車・SL</b></p> <p style="text-align: right;"><b>前面展望④</b></p> 	<p>2008年10月撮影</p>	<p>静岡朝日テレビ制作のDVD 「大井川鐵道SL急行かわね路号」に 使用されている映像です。 使用ご希望の方はご相談ください。</p>		<p style="text-align: center;">特別</p>
---	-------------------	--	--	---------------------------------------

# 伊豆


テープタイトル	撮影年月日	内容	テープNO	VTRランク
<p>熱海市・大湯</p> 	<p>2008年1月20日  2008年1月19日 2008年1月19日  2008年1月26日</p>	<p>0:00～ 大湯&lt;熱海七湯のひとつ熱海市文化財&gt; お湯の噴き出し・ドリー等使用</p> <p>08:13～ 噴気館看板</p> <p>14:00～ 熱海の夜景・地上レベルから撮影</p> <p>17:20～ 熱海の夜景・高所からの俯瞰</p> <p>21:55～ 走り湯&lt;熱海市伊豆山 横穴式源泉&gt;</p>	<p>HA20090115001</p>	<p>C</p>
<p>丹那断層</p> 	<p>2008年8月14日</p>	<p>静岡県函南町畑字乙越地内 長野康敏さんの案内・説明 見学者込</p> <p>17:00～ 丹那断層看板 断層ロング、木</p> <p>19:40～断層(水路跡のズレ)</p> <p>25:20～写真(断層近くのトイレに展示)セミの抜け殻</p> <p>28:55～地下観察室(新断線、南側～北側)</p> <p>32:00～外で断層 追撮</p> <p>※草刈り前</p>	<p>NA20090323017</p>	<p>C</p>

<p><b>西伊豆堂ヶ島・夕日</b></p> 	<p>2008年11月25日</p>	<p>静岡県西伊豆黄金崎クリスタルパーク～堂ヶ島・快晴  ふるさとフォトコンテスト大賞まで夕陽写真  4' 10"～14時40分頃の夕陽スポット  8' 00"～夕陽写真愛好家たち準備始める  インタビュー(16時頃)山本一磨さん  13:46～夕陽(16時30分頃から)  14:58～切り返してカメラ撮影している人たち  16:09～沈んでゆく夕日  24:40まで</p>	<p>NA20090113001</p>	<p>C</p>
<p><b>河津桜①</b></p> 	<p>2010年2月21日</p>	<p>河津町  菜の花フィラー  桜フィラー  13:00まで(雑踏的に客が入り込んでいる映像)  桜を見る人や撮る人  インタ(福島の人)  横浜の人  東京の人  兵庫の人  茨城の人  千葉の人</p>	<p>NA20100303003</p>	<p>C</p>

<p><b>河津桜②</b></p> 	<p>2010年2月21日 33:17～ 桜フィラー(人物入り多)                  ロング                  37:40～ 川跨ぎで桜ロング                  40:55～ 桜と菜の花                  44:10～ 原木                  54:12～ 原木看板                  55:46～ 原木フィラー(寄り系)                  原木の主人インタ                  大ロング                  02:23～高台からの俯瞰ズーム</p>	<p>NA20100303004</p>	<p>C</p>
<p><b>下田・スイセン</b></p> 	<p>2010年1月5日 下田市・爪木崎海岸(晴れ・多少の風あり)                  ※観光客の写りこみあり                  ニホンスイセンフィラー                  爪木崎海岸</p>	<p>NA20100115001</p>	<p>C</p>

20:00


<p>下田港・キンメダイ</p> 	<p>2008年6月9日</p>	<p>00:00～ 近隣からトラックで運ばれてきた地魚  08:55～ 近隣からトラックで運ばれてきた地キンメ  11:50～ 地魚のセリ  15:28～ 九州からトラックで運ばれてきたキンメダイ  20:32～ 地キンメのセリ  26:06～ 九州のキンメダイ(続き)</p>	<p>HA20080612001</p>	<p>C</p>
<p>松崎・棚田①</p> 	<p>2008年10月4日</p>	<p>松崎町  0'00"～棚田フィラー棚田の上から向こうには海  3'45"～高橋会長インタ  11'00"～棚田フィラー 実りの穂  13'20"～石垣と棚田  14'40"～棚田下から  16'06"～棚田中段から  17:19～ 水車の小屋  19'20"～伊豆石フィラー①  21'20"～武田さんリポTAKE2OK  22'45"～稲フィラー  28'15"～伊豆石フィラー②  29'55"～人が集まって来る</p>	<p>NA20081008001</p>	<p>C</p>

<p>柿田川①</p> 	2005年8月16日	入道雲フィルター 05:10～柿田川フィルター 湧間、流れ 12:57～ 展望台からの柿田川 湧水など	NA20080123003	C
<p>奥石廊崎の夕景</p> 	2010年5月26日	奥石廊・ユウスゲ公園	BB20101022001	



## その他の地域

<p><b>桶ヶ谷沼</b></p> 	<p>2010年4月29日</p>	<p>00:00～ 水面など池の様子          00:48～ 草に止まるトンボ(トンボ実験池)          06:18～ 雨          10:09～ 羽化直後のトンボ          23:35～ 沼の俯瞰など  <b>※ テープ中のトンボはベッコウトンボではない</b></p>	<p>NA20100629001</p>	<p>C</p>
<p><b>ベッコウトンボ</b> 桶ヶ谷沼にて</p> 	<p>2010年4月29日</p>	<p>00:00～ ベッコウトンボ①          01:03～ ベッコウトンボ①別角度          01:30～ ベッコウトンボ② 03:27～ベッコウトンボ③          06:35～ ベッコウトンボ④ 08:24～ベッコウトンボ⑤          10:32～ ベッコウトンボ⑥ 12:28～横位置からのアップ</p> <p>16:39～ 飛び立つ 17:15～ ベッコウトンボ⑦飛ぶなど          21:50～ ベッコウトンボ⑧</p>	<p>NA20100629002</p>	<p>C</p>

<p><b>新羽衣の松</b></p> 	<p>2010年10月9日</p>	<p>00' 00"～除幕式  04' 07"～新松・石碑  08' 19"～新松  12' 34"～古松  15' 33"～新松・古松→新松  17' 43"～鈴木久リポート  19' 08"～雨フィラー・雑観  20' 51"～薪能羽衣まつり提灯  21' 06"～継承イベント(室内です)</p>	<p>NA20101101002</p>	
<p><b>静岡市の渡り鳥 麻機遊水地</b></p> 	<p>2009年1月28日  2010年1月21日</p>	<p>0' 00"～アオサギ・カモ・オオスリ・ヨシガモ・ノスリ・アヒル  3' 52"～オオタカ(成長)5' 08"～ジョウビタキ  5' 27"～ノスリ(ボバリング) 8' 38"～ミサゴ  10' 06"～オオタカ(若)12' 17"～ノスリ(ボバリング)  13' 51"～オオタカ(若) 15' 00"～遊水地俯瞰  16' 18"～CB 16' 30"～遊水地  16' 50"～ノスリ(ボバリング)  18' 39"～ジョウビタキ(オス)  19' 17"～カワセミ</p>	<p>NA20101118003</p>	